

Visura per soggetto
limitata ad un comune
Situazione degli atti informatizzati al 18/01/2014

Data: 18/01/2014 - Ora: 18.03.59

Visura n.: T37976 Pag: 1

Segue

Dati della richiesta	Denominazione: AMMINISTRAZIONE PROVINCIALE DI BRINDISI
Soggetto individuato	Terreni e Fabbricati siti nel comune di OSTUNI (Codice: G187) Provincia di BRINDISI AMMINISTRAZIONE PROVINCIALE DI BRINDISI C.F.:

N.	DATI IDENTIFICATIVI			DATI DI CLASSAMENTO					ALTRE INFORMAZIONI			
	Foglio	Particella	Sub	Porz	Qualità Classe	Superficie(m²)	Deduc.	Reddito	Dati derivanti da	Dati ulteriori		
1	89	19		-	ULIVETO	3	3	56	50			
2	89	28		-	ULIVETO	1	1	26	10			
3	89	30		-	SEMIN ARBOR	3	3	21	00			
4	89	31		-	FABB RURALE			04	10			
5	89	32		-	FABB RURALE			08	70			
6	89	33		-	ORTO	1	1	03	14			
7	89	34		-	FICHETO	2	2	27	00			
8	89	35		-	FABB RURALE			00	16			
9	89	259		AA	SEMINAT IVO	1	1	21	80			
				AB	ULIVETO	1	1	18	08			

Tabella di variazione del 15/12/2011 n. 27676. I/2011 in atti dal 15/12/2011 (protocollo n. BR0238805) TRASMISSIONE DATI AGEA AI SENSI DEL DL 3 10.2006 N.262

Annotazione

Visura per soggetto
limitata ad un comune
Situazione degli atti informatizzati al 18/01/2014

N.	Foglio	Particella	Sub	Porz	Qualità Classe	Superficie(m ²)	ha are ca	Deduz.	Reddito	Dati derivanti da	Dati ulteriori
10	89	280		-	SEMINAT IVO	41	20		Euro 23,41 L. 45.370	Euro 13,83 L. 26.780	Impianto meccanografico del 01/05/1978
11	89	370		-	ULIVETO	90	80		Euro 63,31 L. 122.580	Euro 42,20 L. 81.720	Impianto meccanografico del 01/05/1978
12	89	372		-	VIGNETO	18	10		Euro 26,64 L. 51.585	Euro 17,76 L. 34.390	Impianto meccanografico del 01/05/1978

Immobile 9: Annotazione: di stadio: variazione culturale eseguita ai sensi del d.l. 3.10.2006 n. 262, convertito con modificazioni nella legge 24.11.2006 n. 286 e successive modificazioni (anno 2011)

Totale: Superficie 07.36.68 Redditi: Dominicale Euro 341,42 Agrario Euro 275,38

Intestazione degli immobili indicati al n. 1

N.	AMMINISTRAZIONE PROVINCIALE DI BRINDISI	DATA ANAGRAFICI	CODICE FISCALE	DIRITTI E ONERI REALI
1				(1) Proprietà per 1000/1000

2. Immobili siti nel Comune di OSTUNI(Codice G187) - Catasto dei Terreni

N.	DATI IDENTIFICATIVI				DATI DI CLASSAMENTO				ALTRE INFORMAZIONI		
	Foglio	Particella	Sub	Porz	Qualità Classe	Superficie(m ²)	ha are ca	Deduz.	Reddito	Dati derivanti da	Dati ulteriori
1	165	495		-	MANDO RLETO	3	03	13	Dominicale Euro 0,48 L. 939	Agrario Euro 0,81 L. 1.565	FRAZIONAMENTO del 05/09/1975 n. 484975 in atti dal 31/10/1985 TRINCHERA GIUSEPPE



Ufficio Provinciale di Brindisi - Territorio
Servizi Catastali

Visura per soggetto limitata ad un comune Situazione degli atti informatizzati al 18/01/2014

Data: 18/01/2014 - Ora: 18.03.59
Visura n.: T37976 Pag: 3

Segue

Intestazione degli immobili indicati al n. 2

N.	DATA ANAGRAFICI	CODICE FISCALE	DIRITTI E ONERI REALI
1	AMMINISTRAZIONE PROVINCIALE DI BRINDISI		(1) Proprietà per 1000/1000
DATI DERIVANTI DA FRAZIONAMENTO del 05/09/1975 n. 484975 in atti dal 31/10/1983 Repertorio n. : 28504 Sede: CEGLIE MESSAPICA Registrazione: UR Sede: OSTUNI Volume: 151 n. 2793 del 15/09/1975 TRINCHERA GIUSEPPE			

3. Immobili siti nel Comune di OSTUNI Codice G187) - Catasto dei Terreni

N.	DATI IDENTIFICATIVI			DATI DI CLASSAMENTO				ALTRE INFORMAZIONI		
	Foglio	Particella	Sub	Porz	Qualità Classe	Superficie(m²) ha are ca	Decluz.	Reddito Dominicale Agrario	Dati derivanti da	Dati ulteriori
1	89	15		AA	SEMINAT IVO	1 03 54		Euro 2,01 Euro 1,19	Tabella di variazione del 15/12/2011 n. 27668.1/2011 in atti dal 15/12/2011 (protocollo n. BR0238797) TRASMISSIONE DATI AGEA AI SENSI DEL DL 3 .10.2006 N.262	Annotazione
2	89	248		AA	SEMINAT IVO	1 00 40		Euro 0,23 Euro 0,13	Tabella di variazione del 15/12/2011 n. 27674.1/2011 in atti dal 15/12/2011 (protocollo n. BR0238803) TRASMISSIONE DATI AGEA AI SENSI DEL DL 3 .10.2006 N.262	Annotazione
				AB	ULIVETO	4 89 13		Euro 16,11 Euro 18,41		
				AB	ULIVETO	2 1 11 02		Euro 51,60 Euro 45,87		

Immobile 1: Annotazione: di stadio: variazione colturale eseguita ai sensi del dl 3 .10 .2006 n. 262 , convertito con modificazioni nella legge 24 .11 .2006 n. 286 e successive modificazioni (anno 2011)

Immobile 2: Annotazione: di stadio: variazione colturale eseguita ai sensi del dl 3 .10 .2006 n. 262 , convertito con modificazioni nella legge 24 .11 .2006 n. 286 e successive modificazioni (anno 2011)

Totale: Superficie 02.04.09 Redditi: Dominicale Euro 69,95 Agrario Euro 65,60



Ufficio Provinciale di Brindisi - Territorio
Servizi Catastali

Visura per soggetto
limitata ad un comune
Situazione degli atti informatizzati al 18/01/2014

Data: 18/01/2014 - Ora: 18.03.59
Visura n.: T37976 Pag: 4

Segue

Intestazione degli immobili indicati al n. 3

N.	DATA ANAGRAFICI	CODICE FISCALE	DIRITTI E ONERI REALI
1	AMMINISTRAZIONE PROVINCIALE DI BRINDISI		(1) Proprietà per 1000/1000

4. Immobili siti nel Comune di OSTUNI(Codice G187) - Catasto dei Terreni

N.	DATI IDENTIFICATIVI			DATI DI CLASSAMENTO			ALTRE INFORMAZIONI				
	Foglio	Particella	Sub	Parz	Qualità Classe	Superficie(m ²)	Deduz.	Reddito	Dati derivanti da	Dati ulteriori	
1	119	354		-	FICHETTO	3			Dominicale Euro 0,14 L. 281	Agrario Euro 0,12 L. 231	FRAZIONAMENTO del 24/06/1970 n. 49584 in atti dal 31/10/1985 DURANO GIUSTINO

Intestazione degli immobili indicati al n. 4

N.	DATI ANAGRAFICI			CODICE FISCALE	DIRITTI E ONERI REALI
	Foglio	Particella	Sub		
1	AMMINISTRAZIONE PROVINCIALE DI BRINDISI				(1) Proprietà per 1000/1000
DATI DERIVANTI DA					
DECRETO (DISPOSIZIONI DELLE AUTORITÀ) del 24/06/1970 n. 49584 in atti dal 31/10/1985 Rogante: DURANO GIUSTINO Sede: BRINDISI Registrazione: UR Sede: BRINDISI n. 182 del 02/07/1970					

5. Immobili siti nel Comune di OSTUNI(Codice G187) - Catasto dei Terreni

N.	DATI IDENTIFICATIVI			DATI DI CLASSAMENTO				ALTRE INFORMAZIONI			
	Foglio	Particella	Sub	Parz	Qualità Classe	Superficie(m ²)	Deduz.	Reddito	Dati derivanti da	Dati ulteriori	
1	104	528		-	VIGNETO	3			Dominicale Euro 0,18 L. 342	Agrario Euro 0,15 L. 295	FRAZIONAMENTO del 24/06/1970 n. 49584 in atti dal 31/10/1985 DURANO GIUSTINO



Ufficio Provinciale di Brindisi - Territorio
Servizi Catastali

Visura per soggetto
limitata ad un comune
Situazione degli atti informatizzati al 18/01/2014

Data: 18/01/2014 - Ora: 18.03.59
Visura n.: T37976 Pag: 5

Segue

Intestazione degli immobili indicati al n. 5

N.	DATI ANAGRAFICI	CODICE FISCALE	DIRITTI E ONERI REALI
1	AMMINISTRAZIONE PROVINCIALE DI BRINDISI		(1) Proprietà per 1000/1000
DATI DERIVANTI DA			
	DECRETO (DISPOSIZIONI DELLE AUTORITÀ) del 24/06/1970 n. 49584 in atti dal 31/10/1985 Rogante: DURANO GIUSTINO Sede: BRINDISI Registrazione: UR Sede: BRINDISI n. 182 del 02/07/1970		

6. Immobili siti nel Comune di OSTUNHCodice G187) - Catasto dei Terreni

N.	DATI IDENTIFICATIVI	DATI DI CLASSAMENTO				ALTRE INFORMAZIONI						
		Foglio	Particella	Sub	Porz	Qualità Classe	Superficie(m²)	Decluz.	Reddito	Dati derivanti da	Dati ulteriori	
1	103	454	-	VIGNETO	2	ha lire ca	00	47	Dominicale Euro 0,69 L. 1.340	Agrario Euro 0,46 L. 893	FRAZIONAMENTO del 24/06/1970 n. 49584 in atti dal 31/10/1985 DURANO GIUSTINO	

Intestazione degli immobili indicati al n. 6

N.	DATI ANAGRAFICI	CODICE FISCALE	DIRITTI E ONERI REALI
1	AMMINISTRAZIONE PROVINCIALE DI BRINDISI		(1) Proprietà per 1000/1000
DATI DERIVANTI DA			
	DECRETO (DISPOSIZIONI DELLE AUTORITÀ) del 24/06/1970 n. 49584 in atti dal 31/10/1985 Rogante: DURANO GIUSTINO Sede: BRINDISI Registrazione: UR Sede: BRINDISI n. 182 del 02/07/1970		



Ufficio Provinciale di Brindisi - Territorio
Servizi Catastali

Visura per soggetto
limitata ad un comune
Situazione degli atti informatizzati al 18/01/2014

Data: 18/01/2014 - Ora: 18.03.59
Visura n.: T37976 Pag: 6

Segue

7. Immobili siti nel Comune di OSTUNI(Codice G187) - Catasto dei Terreni

N.	DATI IDENTIFICATIVI			DATI DI CLASSAMENTO				ALTRE INFORMAZIONI		
	Foglio	Particella	Sub	Perz	Qualità Classe	Superficie(m ²) ha arc ca	Deduz.	Reddito	Dati derivanti da	Dati ulteriori
1	119	352		-	VIGNETO 2	00 30		Dominicale Euro 0,44 L. 855	Agrario Euro 0,29 L. 570	FRAZIONAMENTO del 24/06/1970 n. 49584 in atti dal 31/10/1985 DURANO GIUSTINO

Intestazione degli immobili indicati al n. 7

N.	DATI ANAGRAFICI		CODICE FISCALE		DIRITTI E ONERI REALI	
1	AMMINISTRAZIONE PROVINCIALE DI BRINDISI				(1) Proprietà per 1000/1000	
DATI DERIVANTI DA						
DECRETO (DISPOSIZIONI DELLE AUTORITÀ) del 24/06/1970 n. 49584 in atti dal 31/10/1985 Rogame: DURANO GIUSTINO Sede: BRINDISI Registrazione: UR Sede: BRINDISI n. 182 del 02/07/1970						

8. Immobili siti nel Comune di OSTUNI(Codice G187) - Catasto dei Terreni

N.	DATI IDENTIFICATIVI			DATI DI CLASSAMENTO				ALTRE INFORMAZIONI		
	Foglio	Particella	Sub	Perz	Qualità Classe	Superficie(m ²) ha arc ca	Deduz.	Reddito	Dati derivanti da	Dati ulteriori
1	103	451		-	VIGNETO 2	00 76		Dominicale Euro 1,12 L. 2166	Agrario Euro 0,75 L. 1444	FRAZIONAMENTO del 24/06/1970 n. 49584 in atti dal 31/10/1985 DURANO GIUSTINO
2	104	526		-	SEMINAT IVO 4	00 58		Euro 0,07 L. 145	Euro 0,10 L. 203	FRAZIONAMENTO del 24/06/1970 n. 49584 in atti dal 31/10/1985 DURANO GIUSTINO
3	104	527		-	PASCOLO ARB 1	00 40		Euro 0,06 L. 120	Euro 0,03 L. 60	FRAZIONAMENTO del 24/06/1970 n. 49584 in atti dal 31/10/1985 DURANO GIUSTINO
4	119	349		-	BOSCO ALTO 1	01 00		Euro 0,08 L. 160	Euro 0,03 L. 60	FRAZIONAMENTO del 24/06/1970 n. 49584 in atti dal 31/10/1985 DURANO GIUSTINO



Ufficio Provinciale di Brindisi - Territorio
Servizi Catastali

Visura per soggetto
limitata ad un comune
Situazione degli atti informatizzati al 18/01/2014

Data: 18/01/2014 - Ora: 18.03.59
Visura n.: T37976 Pag: 7

Segue

Totale: Superficie 02.74 Redditi: Dominicale Euro 1,33 Agrario Euro 0,91

Intestazione degli immobili indicati al n. 8

N.	AMMINISTRAZIONE PROVINCIALE DI BRINDISI	DATE ANAGRAFICI	CODICE FISCALE	DIRITTI E ONERI REALI
1	DECRETO (DISPOSIZIONI DELL'AUTORITA') del 24/06/1970 n. 49584 in atti dal 31/10/1985 Rogante: DURANO GIUSTINO Sede: BRINDISI Registrazione: UR Sede: BRINDISI n. 182 del 02/07/1970			(1) Proprietà per 1000/1000

9. Immobili siti nel Comune di OSTUNI(Codice G187) - Catasto dei Terreni

N.	DATI IDENTIFICATIVI	DATI DI CLASSAMENTO				ALTRE INFORMAZIONI						
		Foglio	Particella	Sub	Porz	Qualità Classe	Superficie(m²)	Deduc.	Reddito	Dati derivanti da	Dati ulteriori	
1	103	452	-	VIGNETO	2	ha me ca	00	50	Dominicale Euro 0,74 L. 1.425	Agrario Euro 0,49 L. 950	FRAZIONAMENTO del 24/06/1970 n. 49584 in atti dal 31/10/1985 DURANO GIUSTINO	

Intestazione degli immobili indicati al n. 9

N.	AMMINISTRAZIONE PROVINCIALE DI BRINDISI	DATE ANAGRAFICI	CODICE FISCALE	DIRITTI E ONERI REALI
1	DECRETO (DISPOSIZIONI DELL'AUTORITA') del 24/06/1970 n. 49584 in atti dal 31/10/1985 Rogante: DURANO GIUSTINO Sede: BRINDISI Registrazione: UR Sede: BRINDISI n. 182 del 02/07/1970			(1) Proprietà per 1000/1000



Ufficio Provinciale di Brindisi - Territorio
Servizi Catastali

Visura per soggetto
limitata ad un comune
Situazione degli atti informatizzati al 18/01/2014

Data: 18/01/2014 - Ora: 18.03.59
Visura n.: T37976 Pag: 8

Segue

10. Immobili siti nel Comune di OSTUNI(Codice G187) - Catasto dei Terreni

N.	DATI IDENTIFICATIVI			DATI DI CLASSAMENTO				ALTRE INFORMAZIONI		
	Foglio	Particella	Sub	Porz.	Qualità Classe	Superficie(m ²)	Deduz.	Reddito	Dati derivanti da	Dati ulteriori
1	103	450		-	VIGNETO	ha arc ca 00 68		Dominicale Euro 1,00 L. 1.938	Agrario Euro 0,67 L. 1.292	FRAZIONAMENTO del 24/06/1970 n. 49584 in atti dal 31/10/1985 DURANO GIUSTINO

Intestazione degli immobili indicati al n. 10

N.	DATI ANAGRAFICI		CODICE FISCALE		DIRITTI E ONERI REALI	
1	AMMINISTRAZIONE PROVINCIALE DI BRINDISI				(1) Proprietà per 1000/1000	
DATI DERIVANTI DA						
DECRETO (DISPOSIZIONI DELLE AUTORITÀ) del 24/06/1970 n. 49584 in atti dal 31/10/1985 Rogante: DURANO GIUSTINO Sede: BRINDISI Registrazione: UIR Sede: BRINDISI n: 182 del 02/07/1970						

11. Immobili siti nel Comune di OSTUNI(Codice G187) - Catasto dei Terreni

N.	DATI IDENTIFICATIVI			DATI DI CLASSAMENTO				ALTRE INFORMAZIONI		
	Foglio	Particella	Sub	Porz.	Qualità Classe	Superficie(m ²)	Deduz.	Reddito	Dati derivanti da	Dati ulteriori
1	119	353		-	VIGNETO	ha arc ca 00 55		Dominicale Euro 0,51 L. 990	Agrario Euro 0,44 L. 853	FRAZIONAMENTO del 24/06/1970 n. 49584 in atti dal 31/10/1985 DURANO GIUSTINO



Ufficio Provinciale di Brindisi - Territorio
Servizi Catastali

Visura per soggetto limitata ad un comune Situazione degli atti informatizzati al 18/01/2014

Data: 18/01/2014 - Ora: 18.03.59

Segue

Visura n.: T37976 Pag: 9

Intestazione degli immobili indicati al n. 11

N.	AMMINISTRAZIONE PROVINCIALE DI BRINDISI	DATA ANAGRAFICI	CODICE FISCALE	DIRITTI E ONERI REALI
1	AMMINISTRAZIONE PROVINCIALE DI BRINDISI	DECRETO (DISPOSIZIONI DELLE AUTORITA') del 24/06/1970 n. 49584 in atti dal 31/10/1985 Rogante: DURANO GIUSTINO Sede: BRINDISI Registrazione: UR Sede: BRINDISI n. 182 del 02/07/1970		(1) Proprietà per 1000/1000

12. Immobili siti nel Comune di OSTUNI(Codice G187) - Catasto dei Terreni

N.	DATI IDENTIFICATIVI	DATI DI CLASSAMENTO				ALTRE INFORMAZIONI					
		Foglio	Particella	Sub	Porz	Quantità Classe	Superficie(m²)	Deduc.	Reddito	Dati derivanti da	Dati ulteriori
1	103	456	-	VIGNETO	3	00	74	Dominicale Euro 0,69 L. 1.352	Agrario Euro 0,59 L. 1.147	IRAZIONAMENTO del 24/06/1970 n. 49584 in atti dal 31/10/1985 DURANO GIUSTINO	
2	103	457	-	VIGNETO	3	01	12	Euro 1,04 L. 2.016	Euro 0,90 L. 1.736	FRAZIONAMENTO del 24/06/1970 n. 49584 in atti dal 31/10/1985 DURANO GIUSTINO	

Totale: Superficie 01.86 Redditi: Dominicale Euro 1,73 Agrario Euro 1,49

Intestazione degli immobili indicati al n. 12

N.	AMMINISTRAZIONE PROVINCIALE DI BRINDISI	DATA ANAGRAFICI	CODICE FISCALE	DIRITTI E ONERI REALI
1	AMMINISTRAZIONE PROVINCIALE DI BRINDISI	DECRETO (DISPOSIZIONI DELLE AUTORITA') del 24/06/1970 n. 49584 in atti dal 31/10/1985 Rogante: DURANO GIUSTINO Sede: BRINDISI Registrazione: UR Sede: BRINDISI n. 182 del 02/07/1970		(1) Proprietà per 1000/1000



Ufficio Provinciale di Brindisi - Territorio
Servizi Catastali

Visura per soggetto
limitata ad un comune
Situazione degli atti informatizzati al 18/01/2014

Data: 18/01/2014 - Ora: 18.03.59
Visura n.: T37976 Pag: 10

Segue

13. Immobili siti nel Comune di OSTUNI(Codice G187) - Catasto dei Terreni

N.	DATI IDENTIFICATIVI			DATI DI CLASSAMENTO				ALTRE INFORMAZIONI		
	Foglio	Particella	Sub	Porz	Qualità Classe	Superficie(m ²) ha are ca	Deduz.	Reddito	Dati derivanti da	Dati ulteriori
1	103	453		-	VIGNETO 2	00 50		Dominicale Euro 0,74 L. 1.425	Agrario Euro 0,49 L. 950	FRAZIONAMENTO del 24/06/1970 n. 49584 in atti dal 31/10/1985 DURANO GIUSTINO

Intestazione degli immobili indicati al n. 13

N.	DATI ANAGRAFICI		CODICE FISCALE		DIRITTI E ONERI REALI	
1	AMMINISTRAZIONE PROVINCIALE DI BRINDISI		(1) Proprietà per 1000/1000			
DATI DERIVANTI DA						
DECRETO (DISPOSIZIONI DELLE AUTORITÀ) del 24/06/1970 n. 49584 in atti dal 31/10/1985 Rogante: DURANO GIUSTINO Sede: BRINDISI Registrazione: UR Sede: BRINDISI n. 182 del 02/07/1970						

14. Immobili siti nel Comune di OSTUNI(Codice G187) - Catasto dei Terreni

N.	DATI IDENTIFICATIVI			DATI DI CLASSAMENTO				ALTRE INFORMAZIONI		
	Foglio	Particella	Sub	Porz	Qualità Classe	Superficie(m ²) ha are ca	Deduz.	Reddito	Dati derivanti da	Dati ulteriori
1	104	529		-	VIGNETO 4	00 69		Dominicale Euro 0,46 L. 897	Agrario Euro 0,52 L. 1.001	DECRETO (DISPOSIZIONI DELLE AUTORITÀ) del 24/06/1970 n. 49584 in atti dal 31/10/1985



Ufficio Provinciale di Brindisi - Territorio
Servizi Catastali

Visura per soggetto
limitata ad un comune
Situazione degli atti informatizzati al 18/01/2014

Data: 18/01/2014 - Ora: 18.03.59
Visura n.: T37976 Pag: 11

Segue

Intestazione degli immobili indicati al n. 14

N.	DATI ANAGRAFICI	CODICE FISCALE	DIRITTI E ONERI REALI
1	AMMINISTRAZIONE PROVINCIALE DI BRINDISI		(1) Proprietà per 1000/1000
DATI DERIVANTI DA			
DECRETO (DISPOSIZIONI DELL'AUTORITÀ) del 24/06/1970 n. 49584 in atti dal 31/10/1985 Rogante: DURANO GIUSTINO Sede: BRINDISI Registrazione: UR Sede: BRINDISI n. 182 del 02/07/1970			

15. Immobili siti nel Comune di OSTUNI(Codice G187) - Cataso dei Terreni

N.	DATI IDENTIFICATIVI	DATI DI CLASSAMENTO				ALTRE INFORMAZIONI								
		Foglio	Particella	Sub	Porz	Qualità Classe	Superficie(m²)	ha nec ca	Deduz.	Reddito	Dati derivanti da	Dati ulteriori		
1	119	346			-	BOSCO ALTO	1	01	21			FRAZIONAMENTO del 24/06/1970 n. 49584 in atti dal 31/10/1985 DURANO GIUSTINO		
2	119	347			-	SEMINAT IVO	2	04	60			Euro 1,66 L. 3.220 Euro 1,31 L. 2.530	FRAZIONAMENTO del 24/06/1970 n. 49584 in atti dal 31/10/1985 DURANO GIUSTINO	
3	119	348			-	SEMINAT IVO	2	00	97			Euro 0,35 L. 679 Euro 0,28 L. 534	FRAZIONAMENTO del 24/06/1970 n. 49584 in atti dal 31/10/1985 DURANO GIUSTINO	

Totale: Superficie 06,78 Redditi: Dominicale Euro 2,11 Agrario Euro 1,63

Intestazione degli immobili indicati al n. 15

N.	DATI ANAGRAFICI	CODICE FISCALE	DIRITTI E ONERI REALI
1	AMMINISTRAZIONE PROVINCIALE DI BRINDISI		(1) Proprietà per 1000/1000
DATI DERIVANTI DA			
DECRETO (DISPOSIZIONI DELL'AUTORITÀ) del 24/06/1970 n. 49584 in atti dal 31/10/1985 Rogante: DURANO GIUSTINO Sede: BRINDISI Registrazione: UR Sede: BRINDISI n. 182 del 02/07/1970			



Ufficio Provinciale di Brindisi - Territorio
Servizi Catastali

Visura per soggetto
limitata ad un comune
Situazione degli atti informatizzati al 18/01/2014

Data: 18/01/2014 - Ora: 18.03.59
Visura n.: T37976 Pag: 12

Segue

16. Immobili siti nel Comune di OSTUNI(Codice G187) - Catasto dei Terreni


N.	DATI IDENTIFICATIVI			DATI DI CLASSAMENTO				ALTRE INFORMAZIONI			
	Foglio	Particella	Sub	Porz	Quantità Classe	Superficie(m ²)	Deduz.	Reddito	Dati derivanti da	Dati ulteriori	
1	103	455		-	SEMINAT IVO	2	ha arc ca 00	46	Dominicale Euro 0,17 L. 322	Agrario Euro 0,13 L. 253	FRAZIONAMENTO del 24/06/1970 n. 49584 in atti dal 31/10/1985 DURANO GIUSTINO

Intestazione degli immobili indicati al n. 16

N.	DATI ANAGRAFICI		CODICE FISCALE		DIRITTI E ONERI REALI	
1	AMMINISTRAZIONE PROVINCIALE DI BRINDISI				(1) Proprietà per 1000/1000	
DATI DERIVANTI DA						
DECRETO (DISPOSIZIONI DELLE AUTORITÀ) del 24/06/1970 n. 49584 in atti dal 31/10/1985 Rogante: DURANO GIUSTINO Sede: BRINDISI Registrazione: UR Sede: BRINDISI n. 182 del 02/07/1970						

17. Immobili siti nel Comune di OSTUNI(Codice G187) - Catasto dei Terreni

N.	DATI IDENTIFICATIVI			DATI DI CLASSAMENTO				ALTRE INFORMAZIONI			
	Foglio	Particella	Sub	Porz	Qualità Classe	Superficie(m ²)	Deduz.	Reddito	Dati derivanti da	Dati ulteriori	
1	119	350		-	SEMIN ARBOR	3	ha arc ca 00	48	Dominicale Euro 0,11 L. 216	Agrario Euro 0,07 L. 144	FRAZIONAMENTO del 24/06/1970 n. 49584 in atti dal 31/10/1985 DURANO GIUSTINO



Ufficio Provinciale di Brindisi - Territorio
Servizi Catastali

Visura per soggetto limitata ad un comune Situazione degli atti informatizzati al 18/01/2014

Data: 18/01/2014 - Ora: 18.03.59
Visura n.: T37976 Pag: 14

Segue

19. Immobili siti nel Comune di OSTUNI(Codice G187) - Catasto dei Terreni

N.	DATI IDENTIFICATIVI			DATI DI CLASSAMENTO				ALTRE INFORMAZIONI			
	Foglio	Particella	Sub	Porz.	Qualità Classe	Superficie(m ²) ha arc ca	Deduz.	Reddito	Dati derivanti da	Dati ulteriori	
1	89	576	-	SEMINAT IVO	1	99 87		Dominicale Euro 56,74	Agrario Euro 33,53	Variatione del 15/05/2013 n. 12299 .1/2013 in atti dal 16/12/2013 (protocollo n. BR0151623) TRASMISSIONE DATI AGEA AI SENSI DEL DL 3.10.2006 N.262	Annottazione
2	89	578	-	ULIVETO	2	95 81		Euro 91,01 L. 176,229	Euro 80,90 L. 156,648	FRAZIONAMENTO del 30/11/2000 n. 1797.1/2000 in atti dal 30/11/2000 (protocollo n. 25522)	
3	89	580	-	ULIVETO	2	04 99		Euro 2,32 L. 4,491	Euro 2,06 L. 3,992	FRAZIONAMENTO del 30/11/2000 n. 1797.1/2000 in atti dal 30/11/2000 (protocollo n. 25522)	

Immobile 1: Annotazione: di stadio: variazione culturale eseguita ai sensi del dl 3.10.2006 n. 262, convertito con modificazioni nella legge 24.11.2006 n. 286 e successive modificazioni (anno 2013)

Totale: Superficie 03.00.67 Redditi: Dominicale Euro 150,07 Agrario Euro 116,49

Intestazione degli immobili indicati al n. 19

N.	DATI ANAGRAFICI		CODICE FISCALE		DIRITTI E ONERI REALI	
1	AMMINISTRAZIONE PROVINCIALE DI BRINDISI					(1) Proprietà per 1000/1000
DATI DERIVANTI DA		del 30/11/2000	Frazionamento n. 1797.1/2000	in atti dal 30/11/2000	(protocollo n. 25522)	



Ufficio Provinciale di Brindisi - Territorio
Servizi Catastali

Visura per soggetto limitata ad un comune Situazione degli atti informatizzati al 18/01/2014

Data: 18/01/2014 - Ora: 18.03.59
Visura n.: T37976 Pag: 13

Segue

Intestazione degli immobili indicati al n. 17

N.	DATA ANAGRAFICI	CODICE FISCALE	DIRITTI E ONERI REALI
1	AMMINISTRAZIONE PROVINCIALE DI BRINDISI		(1) Proprietà per 1000/1000
DATI DERIVANTI DA			
	DECRETO (DISPOSIZIONI DELLE AUTORITÀ) del 24/06/1970 n. 49584 in atti dal 31/10/1985 Rogante: DURANO GIUSTINO Sede: BRINDISI Registrazione: UR Sede: BRINDISI nr. 182 del 02/07/1970		

18. Immobili siti nel Comune di OSTUNI(Codice G187) - Catasto dei Terreni

N.	DATI IDENTIFICATIVI	DATI DI CLASSAMENTO				ALTRE INFORMAZIONI								
		Foglio	Particella	Sub	Porz	Qualità Classe	Superficie(m²)	ha	are	ca	Deduz.	Reddito	Dati derivanti da	Dati ulteriori
1	119	351	-	VIGNETO	2	00	73				Dominicale Euro 1,07 L. 2.081	Agrario Euro 0,72 L. 1.387	FRAZIONAMENTO del 24/06/1970 n. 49584 in atti dal 31/10/1985 DURANO GIUSTINO	

Intestazione degli immobili indicati al n. 18

N.	DATA ANAGRAFICI	CODICE FISCALE	DIRITTI E ONERI REALI
1	AMMINISTRAZIONE PROVINCIALE DI BRINDISI		(1) Proprietà per 1000/1000
DATI DERIVANTI DA			
	DECRETO (DISPOSIZIONI DELLE AUTORITÀ) del 24/06/1970 n. 49584 in atti dal 31/10/1985 Rogante: DURANO GIUSTINO Sede: BRINDISI Registrazione: UR Sede: BRINDISI nr. 182 del 02/07/1970		

RELAZIONE - Tipologia materiali utilizzati

Committente: **PROVINCIA DI BRINDISI**

Descrizione Lavori: **Adeg. Norme di sicurezza impianto elettrico e prot. scariche atmosferic**

Luogo installazione: **Ist. Tec. Agrario "Pantanelli" - Ostuni - Contrada S. Lorenzo - (BR)**

Progettista: **Studio Ingg. Cavallo - Sergi (Ostuni)- Ing. M. Schiavone (Brindisi)**

L'impianto elettrico oggetto della presente è stato realizzato in un unico plesso comprendente aule, presidenza, segreteria, palestra e laboratori, dislocati su tre piani. E' stato realizzato a giorno con canalina autoestingente di sezione adeguata, conduttori in rame isolato del tipo H07V-K - FG70R/4 della sezione indicata in progetto.

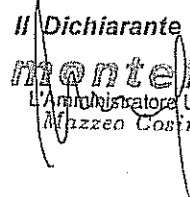
Tutti i lavori eseguiti ed i materiali utilizzati sono rispondenti alla regola dell'arte come previsto dall'art.7 della legge 46/90 ed all'art. 5 del DPR 447/91.

Tutti i materiali sono in possesso di marchi, attestati, relazioni o certificati, ed in particolare:

N.	TIPO COMPONENTE	MARCA	MARCHIO
1	apparecchio illuminazione 2x36 W IP 40	Disano	IMQ
2	canalina portacavi in pvc - sezioni varie	Bocchiotti	IMQ
3	Quadri elettrici	Tecno Quadri s.r.l.	Dic. Conf.
4	interruttori di sezionamento e protezione	ABB	IMQ
5	interruttori, prese, pulsanti, interr. Magnetotermici mod.	GEWIS	IMQ
6	apparecchio illuminazione emergenza	Beghelli	IMQ
7	cavi tipo FG70R/4 - sezioni varie	diverse	IMQ
8	cavi tipo H07V-K - sezioni varie	diverse	IMQ
9	proiettori 400 W	Disano	IMQ
10	apparecchio illuminazione IP 65 18 - 36 W	Disano	IMQ
11	piatto acciaio zincato 30 x 3 mm.	Carpaneto Sati sud	Cert. Fab.
12	dispensore acciaio zincato a croce 1,5 mt 50x5 mm.	Carpaneto Sati sud	Cert. Fab.

Si dichiara che i materiali e componenti utilizzati sono idonei al luogo di installazione.

data: 27/09/99

Il Dichiarante

montel s.r.l.
L'Amministratore Unico
Mazzeo Cosimo

ALLEGATI OBBLIGATORI:

- Progetto (solo per impianto con obbligo di progetto) (4)
- Relazione con tipologie dei materiali utilizzati (5).
- Schema impianto realizzato (6).
- Riferimento a dichiarazioni di conformità precedenti o parziali, già esistenti (7).
- Copia del certificato di riconoscimento dei requisiti tecnico-professionali.

ALLEGATI FACOLTATIVI (8)

documentazione tecnica a corredo apparecchiature

DECLINA

ogni responsabilità per sinistri a persone o a cose derivanti da manomissioni dell'impianto da parte di terzi ovvero da carenze di manutenzione o riparazione.

IL DICHIARANTE

montel s.r.l.
L'Amministratore Unico
Maurizio Cosimo

Data:

(TIMBRO E FIRMA)

Dichiarazione di Conformità dell' impianto alla regola d' arte

Art. 9 della legge n. 46 del 5 marzo 1990

Il sottoscritto MAZZEO COSIMO legale rappresentante dell' impresa MONTEL s.r.l. operante nel settore ELETTRICO con sede in SAN PANCRAZIO SAL.NO (prov. BRINDISI) in via TARANTO - ZONA INDUSTRIALE, Tel. 0831667862 - Part.IVA 00176350742.

Iscritta al Registro delle Ditte (R.D.2091934,N.2011) della camera C.I.A.A. di BRINDISI al N.39653
esecutrice dell' impianto:

Adeguamento norme di sicurezza impianto elettrico e protezione contro scariche atmosferiche

Inteso come: Nuovo Impianto

Trasformazione

Ampliamento

Manutenzione straordinaria

Altro (1) _____

Commissionato da: PROVINCIA DI BRINDISI

Installato nei locali siti nel comune di : Ostuni

Provincia: BR

Indirizzo: Contrada S. Lorenzo

N.: _____

Scala: _____

Piano: _____

Interno: _____

Di proprietà di (nome, cognome, o ragione sociale e indirizzo):

PROVINCIA DI BRINDISI - VIA DE LEO N.3 - BRINDISI

In edificio abitato ad uso:

Industriale

Civile (2)

Commercio

Altri usi

Istituto Tecnico Agrario " Pantanelli "

DICHIARA

sotto la propria personale responsabilità, che l' impianto è stato realizzato in modo conforme alla regola dell' arte, secondo quanto previsto dall' art. 7 della Legge N. 46/1990, tenuto conto delle condizioni di esercizio e degli usi a cui è destinato l'edificio, avendo in particolare:

Rispettato il progetto (per impianti con obbligo di progetto ai sensi dell' art. 6 della Legge N.46/1990).

Seguito la norma tecnica applicabile all'impiego (3):

Installato componenti e materiali costruiti a regola d' arte e adatti al luogo di installazione art.7 Legge N.46/1990.

Controllato l' impianto ai fini della sicurezza e della funzionalità con esito positivo, avendo eseguito le verifiche

richieste dalle norme e dalle disposizioni di legge.

montel s.r.l.
L'Amministratore Unico
Mazzeo Cosimo

Dichiarazione di Conformità

Art. 9 della legge n. 46 del 5 marzo 1990

Dati installatore

Ragione sociale installatore: **montel s.r.l.**Indirizzo: **via Taranto - Zona Ind.le**Comune: **S.Pancrazio Salentino**Provincia: **Brindisi**Telefono: **0831/667862**P.IVA: **176350742**Settore in cui opera l'impresa: **Impiantistico Elettrico**Iscritta: **A.N.C. Matr. N. 5917310 - C.C.I.A.A. BR. N. 39653**

Descrizione impianto e committente

Descrizione: **Adeguamento Norme di sicurezza impianto elettrico e protezione scariche atmosferiche**Tipo di impianto: **nuovo impianto**Committente: **PROVINCIA DI BRINDISI**Installato in: **Ostuni**Indirizzo: **Contrada S.Lorenzo**Di proprietà di: **PROVINCIA DI BRINDISI**In edificio adibito ad uso: **Istituto Tecnico Agrario " Pantanelli "**

Tipo di impianto - Progetto

Tensione alimentazione: **230/400 V - 50 Hz - Trifase**Sistema alimentazione: **rete BT**Potenza installata: **40 KW**Collegamento a terra: **TT**Progettista: **Studio Ingg. Cavallo - Sergi (Ostuni) - Ing. M.Schiavone (Brindisi)**Data progetto: **15/05/96**

Documenti e allegati

- 1) Dichiarazione di conformità
- 2) Progetto
- 3) All. 1 - Relazione con tipologie dei materiali utilizzati
- 4) All. 2 - Schema impianto realizzato
- 5) Copia certificato requisiti tecnico-professionali
- 6) Documentazione tecnica a corredo apparecchiature

Data 27/09/99

montel s.r.l.
L'Amministratore Unico
Mozzo Cosimo

N=29700

Ufficio Provinciale di Brindisi - Territorio Servizi Catastrali - Direttore DR ING. FEDERICO PASCAZIO

Visura telematica (0,00 euro)



E=29700

1 Particella 19

Comune: OSTUNI
Foglia: 89

Scala originale: 1:2000
Dimensione cornice: 776.000 x 552.000 metri

18-Jan-2014 19:13
Prot. n. F39997/2014



N=29500

00421770

1 Particella: 370



Ufficio Provinciale di Brindisi - Territorio Servizi Catastrali - Direttore DR. ING. FERDINANDO PASCAZIO

Visura telematica (0,90 euro)



Ufficio Provinciale di Brindisi - Territorio
Servizi Catastali

Visura per immobile Situazione degli atti informatizzati al 18/01/2014

Data: 18/01/2014 - Ora: 20.05.14
Visura n.: T40950 Pag: 1

Fine

Dati della richiesta	Comune di OSTUNI (Codice: G187) Provincia di BRINDISI	
Catasto Terreni	Foglio: 89 Particella: 371	

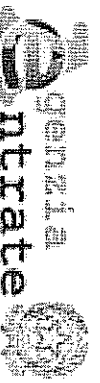
Area di enti urbani e promiscui

N	DATI IDENTIFICATIVI				DATI CLASSAMENTO				DATI DERIVANTI DA	
	Foglio	Particella	Sub	Porz	Qualità Classe	Superficie(m ²) ha are ca	Deduz	Reddito		
1	89	371		-	ENTE URBANO	1 01 76		Dominicale	Agrario	Tabella di variazione del 30/1/2000 n. 1797 .1/2000 in atti dal 30/1/2000 (protocollo n. 25522)
Notifica						Partita		1		
Annotazioni		comprende le particelle:577.579								

Unità immobiliari n. 1

Tributi erariali: Euro 0,90

Visura telematica



Ufficio Provinciale di Brindisi - Territorio
Servizi Catastali

Visura per soggetto
limitata ad un comune
Situazione degli atti informatizzati al 18/01/2014

Data: 18/01/2014 - Ora: 18.03.59
Visura n.: 137976 Pag: 15

Fine

20. Immobili siti nel Comune di OSTUNI(Codice G187) - Catasto dei Terreni

N.	DATI IDENTIFICATIVI				DATI DI CLASSAMENTO				ALTRE INFORMAZIONI		
	Foglio	Particella	Sub	Porz	Qualità Classe	Superficie(m²)	Deduz	Reddito	Dati derivanti da	Dati ulteriori	
1	165	561		-	ULIVETO	ha arc ca 07 49		Dominicale Euro 1,35 L. 2.622	Agrario Euro 1,55 L. 2.996	FRAZIONAMENTO del 21/07/2000 n. 260 J/2000 in atti dal 21/07/2000 (protocollo n. 4488)	Annotazione

Immobile 1: Annotazione: SR

Intestazione degli immobili indicati al n. 20

N.	DATI ANAGRAFICI	CODICE FISCALE	DIRITTI E ONERI REALI
1	AMMINISTRAZIONE PROVINCIALE DI BRINDISI		(1) Proprietà per 1000/1000
DATI DERIVANTI DA DECRETO (DISPOSIZIONI DELL'AUTORITÀ) del 30/01/1980 Volturna n. 638. 1/1984 in atti dal 22/03/2002 (protocollo n. 49389) Repertorio n. : 2087 Regione: CLARIZIA Sede BRINDISI Registrazione: Sede:			

Totale Generale: Superficie 12.69.32 Redditi: Dominicale Euro 574,69 Agrario Euro 468,41

Unità immobiliari n. 40 Tributi erariali: Euro 3,60

Visura telematica



Documento n. 6946/E del 16 gennaio 2014
 Pagina: 63 di 94

Dettaglio relativo alla fornitura di Energia Elettrica nel Punto di fornitura n.361895
 30213 ISTITUTO AGRARIO CONTRADA SAN LORENZO, SNC OSTUNI - (BR)

Informazioni Punto di Fornitura

30213 ISTITUTO AGRARIO CONTRADA SAN LORENZO, SNC OSTUNI (BR)

IDSEDE: 361895

Tipologia Offerta: POWER Soreni P.A. RETAIL FISSO
 Tipologia Contratto: Utenza Usi Diversi
 POD: TT001E04908165
 Tensione: 380,00
 Distributore: ENEL DISTRIBUZIONE S.P.A.
 Consumo annuo stimato: 68.636

Data Attivazione: 01/05/2013
 Tipo misuratore: EP
 Pot. Dia. kW: 35,00
 Pot. Imp. kW: 35,00
 Opzione Tariffaria: BTAG

Servizio di pronto intervento guasti: 803500. Servizio a cura del distributore.

Riepilogo Consumi

Periodo	Origine	Consumi fatturati				Potenza Fatturata	Consumi rilevati						
		kWh F1	kWh F2	kWh F3/F0	kWh Tot		kWh Medio Giorni	kWh F1	kWh F2	kWh F3/F0	Cos φ F1	Cos φ F2	Cos φ F3/F0
gennaio 2013	Effettiva	3.229	2.038	3.425	8.692	30	280,39	3.229	2.038	3.425	0,969	0,951	0,949
febbraio 2013	Effettiva	2.923	1.901	2.867	7.691	27	274,68	2.923	1.901	2.867	0,971	0,956	0,947
marzo 2013	Effettiva	2.721	1.938	3.029	7.688	24	248,00	2.721	1.938	3.029	0,968	0,949	0,939
aprile 2013	Effettiva	1.433	1.037	2.261	4.751	14	158,37	1.433	1.037	2.261	0,982	0,965	0,967
maggio 2013	Effettiva	1.147	895	1.703	3.825	9	123,39	1.147	895	1.703	0,963	0,961	0,967
giugno 2013	Effettiva	1.028	876	1.795	3.699	11	123,30	1.028	876	1.795	0,942	0,946	0,957
luglio 2013	Effettiva	1.130	944	1.637	3.931	11	126,81	1.130	944	1.637	0,923	0,937	0,944
agosto 2013	Effettiva	993	930	1.960	3.883	10	125,26	993	930	1.960	0,917	0,927	0,942
settembre 2013	Effettiva	1.144	1.001	1.887	4.032	17	134,40	1.144	1.001	1.887	0,952	0,949	0,950
ottobre 2013	Effettiva	1.452	1.151	1.800	4.403	14	142,03	1.452	1.151	1.800	0,960	0,966	0,962
novembre 2013	Effettiva	1.892	1.459	2.180	5.531	19	184,37	1.892	1.459	2.180	0,974	0,969	0,964
dicembre 2013	Effettiva	2.375	1.615	2.999	6.989	23	235,45	2.375	1.615	2.999	0,977	0,972	0,977

Riepilogo Letture

Data Lettura	Tipo Lettura	Attiva			Relattiva			Potenza		
		Letture F1	Letture F2	Letture F3/F0	Letture F1	Letture F2	Letture F3/F0	Letture F1	Letture F2	Letture F3/F0
31/10/2013	Distributore	193.357	100.762	185.678	39.880	33.874	65.370	14	12	8
30/11/2013	Distributore	155.249	110.321	187.858	40.132	34.245	63.971	19	18	11
31/12/2013	Distributore	157.624	111.836	190.857	40.656	34.631	66.620	21	21	13

Quadro di Dettaglio dal 01/12/2013 al 31/12/2013

	Scaglioni Annuali	UM	Imponibile Unitario	UM	Quantità	Totale
Servizi di Vendita						
Quota Fissa						€ 730,08
Commercializzazione vendita						€ 3,81
Aggregazione servizio misura	€/cliente/mese		5,801283	mese	1	€ 5,80
Quota Energia	€/cliente/mese		0,007000	mese	1	€ 0,01
Energia attiva						
€ 724,27						
Fascia F1						€ 380,09
Fascia F2	€/kWh		0,093160	kWh	2.375	€ 222,02
Fascia F3	€/kWh		0,090280	kWh	1.615	€ 145,80
Perdite di Rete	€/kWh		0,071080	kWh	2.999	€ 213,17
Fascia F1						€ 60,44
Fascia F2	€/kWh		0,093480	kWh	247	€ 23,09
Fascia F3	€/kWh		0,090280	kWh	168	€ 15,17
Elementi Terna	€/kWh		0,071080	kWh	312	€ 22,10
Servizi di Rete						
€ 62,84						
Quota Fissa						€ 586,62
Quota Potenza	€/cliente/mese		17,660000	mese	1	€ 17,66
Quota Energia	€/kW/mese		2,649130	kW	23,00	€ 60,93
Totale Imposte	€/kWh		0,070370	kWh	6.989	€ 491,83
Imposta Energetica di consumo (noctua)	€/kWh		0,012500	kWh	6.989	€ 87,36

Riepilogo Imponibili a IVA

IVA 10%	Imponibile	IVA
	€ 1.384,06	€ 138,41

Documento n. 0945/E del 16 gennaio 2014
Pagina: 09 di 04



Dettaglio relativo alla fornitura di Energia Elettrica nel Punto di fornitura n.361895
30213 ISTITUTO AGRARIO CONTRADA SAN LORENZO, SNC OSTUNI - (BR)

TOTALE SEDE

€ 1.522,47



L'ENERGIA CHE TI ASCOLTA.

ENEL SERVIZIO ELETTRICO - Servizio di Maggior Tutela

DATI CLIENTE

Numero cliente: 748 348 999
Codice Fiscale: 81003510740



DCOIL0003
0007 OHRO
RNL3001D1860010001 RH01 01
01201068 HTA99570024407
2124 6 DCOIL0003 H

CONTATTI UTILI

SERVIZIO CLIENTI

- www.enservizioelettrico.it
800 900 800 Numero verde
QuiEnel e Punto Enel,
Casella Postale 1100 - 85100 Potenza

SEGNALAZIONE GUASTI

- 803 500 Numero verde Enel Distribuzione
da rete fissa e da cellulare tutti i giorni 24 ore su 24

Ist.D'Istruz.Sec.Sup.Pantaneli
CON SAN LORENZO SN
72017 OSTUNI

BOLLETTA PER LA FORNITURA DI ENERGIA ELETTRICA

N. fattura 741562380012014 del 09/12/2013 Mese novembre 2013

Totale da pagare entro il 30/12/2013: euro 54,23

Ci risulta non pagata la bolletta del 02/11/2013, di euro 67,28 IVA compresa, con scadenza 22/11/2013. Legga per favore la nota "Che cosa fare in caso di sollecito" dall'altra parte del foglio.

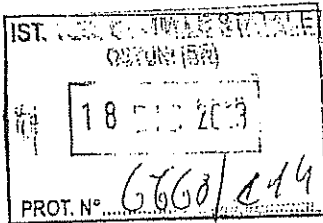
In allegato trova il bollettino per il pagamento.

DATI FORNITURA

Le stiamo fornendo energia in
Con San Lorenzo SN - 72017 OSTUNI
Codice POD: IT001E748348999
Uso Diverso dall'Abitazione con Tariffa BTA6 multioraria

RIEPILOGO LETTURE E PRELIEVI FATTURATI

Abbiamo calcolato questa bolletta tenendo conto delle letture
del 31/10/2013 (effettiva)
e di un consumo stimato di kWh 133 fino al 30/11/2013.




RIEPILOGO IMPORTI FATTURATI

Table with 2 columns: Description and Amount. Totale per i servizi di vendita: 18,58; Totale per i servizi di rete: 23,17; Totale imposte: 1,66; Totale energia elettrica fornita e imposte: 43,41; Totale oneri diversi da quelli dovuti per la fornitura di energia elettrica soggetti IVA: 0,42; Importo IVA 22% (su imponibile di euro 43,83): 9,64; Totale oneri diversi da quelli dovuti per la fornitura di energia elettrica: 0,76; TOTALE DELLA BOLLETTA: 54,23

Sul retro del foglio trova il dettaglio importi della bolletta.

Qualità dei servizi telefonici: Enel Servizio Elettrico si conferma, anche nel secondo semestre 2012, al primo posto nella classifica sulla qualità dei call center pubblicata dall'Autorità



DETTAGLIO DELLE LETTURE E DEI CONSUMI FATTURATI

Abbiamo calcolato questa bolletta tenendo conto delle letture:

Consumo stimato dal 31/10/2013 al 30/11/2013

	Ultima lettura 31/10/13	Consumo stimato (kWh)
F1	16990	101
F2	4198	29
F3	5613	3
Consumo totale		133

DETTAGLIO IMPORTI BOLLETTA

	Unità di misura	Prezzi unitari	Quantità	Totale euro
TOTALE SERVIZI DI VENDITA (A)				18,58
QUOTA FISSA				
Commercializzazione vendita - mese novembre 2013	€/cliente/mese	5,801300	mesi 1	5,80
Componente di dispacciamento (parte fissa) - mese novembre 2013	€/cliente/mese	-0,377400	mesi 1	-0,38
QUOTA ENERGIA				
ENERGIA				
In F1 dal 01/11/2013 al 30/11/2013	€/kWh	0,085710	kWh 101	8,66
In F2	€/kWh	0,081530	kWh 29	2,36
In F3	€/kWh	0,070440	kWh 3	0,21
DISPACCIAMENTO				
In F1 dal 01/11/2013 al 30/11/2013	€/kWh	0,014270	kWh 101	1,44
In F2	€/kWh	0,014270	kWh 29	0,41
In F3	€/kWh	0,014270	kWh 3	0,04
COMPONENTE DI PEREQUAZIONE				
dal 01/11/2013 al 30/11/2013	€/kWh	0,000310	kWh 133	0,04
TOTALE SERVIZI DI RETE (B)				23,17
QUOTA FISSA				
mese novembre 2013	€/cliente/mese	13,814100	mesi 1	13,81
QUOTA VARIABILE				
dal 01/11/2013 al 30/11/2013	€/kWh	0,070370	kWh 133	9,36
TOTALE IMPOSTE (C)				1,66
ACCISA SULL'ENERGIA ELETTRICA				
dal 01/11/2013 al 30/11/2013	€/kWh	0,012500	kWh 133	1,66
TOTALE FORNITURA DI ENERGIA ELETTRICA E IMPOSTE (D) (somma delle voci A, B, C)				43,41
ONERI DIVERSI DA QUELLI DOVUTI PER LA FORNITURA DI ENERGIA ELETTRICA SOGGETTI IVA (F)				0,42
Spese di invio della lettera di sollecito del 09/10/2013				0,42
IVA 22% (I) (SU IMPONIBILE DI EURO 43,83 (somma delle voci D, F))				9,64
ONERI DIVERSI DA QUELLI DOVUTI PER LA FORNITURA DI ENERGIA ELETTRICA (L)				0,76
Interessi di mora per il ritardato pagamento della bolletta del 02/10/2013 al tasso di 4,00% per gg 14 su euro 150,73 (non soggetto IVA)				0,23
Interessi di mora per il ritardato pagamento della bolletta del 02/09/2013 al tasso di 4,00% per gg 43 su euro 112,20 (non soggetto IVA)				0,53
TOTALE BOLLETTA (M somma delle voci D, F, I, L)				54,23

Con riserva di conguaglio

COMUNICAZIONI RELATIVE ALLA SUA FORNITURA

Che cosa fare in caso di sollecito del pagamento o sospensione della fornitura

- Se lei ha provveduto al pagamento, ignori il sollecito.
- Se lei non ha ancora pagato, le consigliamo di provvedere al più presto usando il nostro bollettino e inviando la ricevuta del pagamento al numero di fax 800-900179. Se non è in possesso del bollettino contatti il nostro Servizio Clienti al numero verde 800 900 800.
- Se la fornitura è stata sospesa, per riattivarla è necessario che lei ci dimostri il pagamento. La ricevuta può essere inviata per fax al numero 800 900 839. In questo caso, le addebiteremo le spese previste che oggi ammontano a euro 72,83.

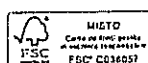
Rilevazione delle letture per fasce orarie A seguito della Del. 30/12/2012/R/EEL, la rilevazione delle letture del suo contatore viene differenziata su tre fasce orarie. Questa nuova modalità è stata introdotta per rendere più chiaro il profilo di consumo orario di tutti i clienti, in un'ottica di futura maggiore efficienza del sistema.

Le fasce orarie sono:

- F1 (ore di punta): dalle ore 8.00 alle ore 19.00 dal lunedì al venerdì;
- F2 (ore intermedie): dalle ore 7.00 alle ore 8.00 e dalle ore 19.00 alle ore 23.00 dal lunedì al venerdì e dalle ore 7.00 alle ore 23.00 del sabato;
- F3 (ore fuori punta): dalle ore 00.00 alle ore 7.00 e dalle ore 23.00 alle ore 24.00 dal lunedì al sabato e tutte le ore della domenica e dei giorni 1 e 6 gennaio; lunedì dell'Angelo; 25 aprile; 1 maggio; 2 giugno; 15 agosto; 1 novembre; 8, 25 e 26 dicembre.

I consumi della sua fornitura sono fatturati applicando ai prelievi di ogni fascia corrispettivi distinti, stabiliti dall'Autorità per l'Energia Elettrica e il Gas. Per quanto riguarda la fatturazione della potenza prelevata, viene preso a riferimento il massimo prelievo registrato nelle tre fasce orarie.

Il costo dell'energia elettrica In questa bolletta è applicata la tariffa riportata nei dati relativi alla sua fornitura. Tale tariffa è stabilita dall'Autorità per l'Energia Elettrica ed il Gas ai sensi del disposto Testo Integrato Trasporto allegato A della Delibera n. 199/11 e del Testo Integrato Vendita allegato A della Delibera n. 30/12/2012/R/EEL e successive modifiche e integrazioni. Per un dettaglio sui costi e modalità applicative consulti il nostro sito www.enel servizio elettrico.it cliccando su Tariffe e scegliendo la voce di interesse



Documento elaborato da ENEL SERVIZI Srl

Pagina 2 di 3

LOTTO 03 PAG. 218 RE 2013278 IL CLIENTE 748348892 PF= 161,454
 IS=PI AA v. 100104/0411/11000 F=100000 C=09/13 IS=1FGH-0103AA1
 EM CORR 1/2013 13/01 E. PAG. /IM /CI 11/04/00000024=AC3500
 ZONA /LZ 1/GRUPPO 0F316710 CODICE U = 1(1)02=RTAG/RTAG